





Les 25 hauts-lieux de la Campagne de France

 Version pdf  Envoyer à un ami  Printable view 

Mise à jour: 25 Nov 2013



field_image_liste[0][view]]{ ?>

25 hauts-lieux des batailles napoléoniennes sont représentées sur le territoire du Parc naturel régional de la Forêt d'Orient. Napoléon y mena la **Campagne de France de 1814**, traversa nos villages marquant son passage historique.

Des stèles explicatives des batailles menées par l'empereur Napoléon ont été installées dans les 25 villages traversées en 1814 et évoquent en détail les faits.

Vous seront dévoilées les héroïques défenses des ponts de Lesmont, Dienville, La Guillotière.... et bien sûr les vastes champs de bataille de l'histoire de l'Empire à Brienne-le-Château, le plateau de Laubressel ou La Rothière.

Le circuit vous propose :

- Le Briennais : l'entrée de Napoléon dans l'Aube et la bataille de Brienne

- La plaine de Brienne : L'affaire de La Rothière
- Les Vallées de la Voire et de l'Auzon : La retraite de l'armée napoléonienne vers Troyes
- Aux portes de Troyes : Les furieux combats de février et mars 1814
- Le sud-est de la Forêt d'Orient : Les derniers combats régionaux de la Campagne de France

En savoir plus

Retrouvez la brochure explicative du circuit Napoléon dans la rubrique, brochure et dépliants : [cliquez ici !](#)