



**CATÉGORIES D'ACTUS**

- Actus (5)
- Aménagement (10)
- AquaSud (10)
- Medias (16)
  - Vidéos (16)
- Publications (4)
  - Plaquettes & Brochures (1)
    - Plaquettes - Eaux (1)
  - Rapports d'activités (3)
    - R.A. - Déchets (1)
    - R.A. - Eau (1)
- Rubriques (134)
  - La CCPBS (44)
    - Comptes-rendus du conseil communautaire (35)
  - Les grands projets (10)
    - Sports de glisse (6)
    - Stade (4)
  - Les services (65)
    - Action sociale (4)
    - Aménagement (4)
    - Déchets (20)





## De nouveaux panneaux pour la rando !



Valoriser les sentiers de randonnée et mieux informer les randonneurs, tels sont les deux principaux objectifs de la CCPBS. Pour les atteindre, elle met en place huit panneaux de départ de randonnées. Une seconde commande en 2017 permettra d'équiper la

**ACCÈS RAPIDE**



**ARTICLES EN RELATION**

Catégorie(s) : [Tourisme](#)

[Un nouveau site Internet pour la promotion du Pays Bigouden](#)

- Eau (3)
- Economie (6)
- Environnement (21)
- Habitat (2)
- Sport (2)
- Tourisme (16)
- [Agenda des manifestations](#)
  - [Aguasud](#)
  - [Conseil communautaire](#)
  - [Permanences](#)
  - [Randonnées](#)

## NEWSLETTER

Courriel:

S'abonner

totalité des circuits inscrits au PDIPR (Plan Départemental des Itinéraires de Promenade et de Randonnée du Finistère). Ce travail est le fruit d'une coopération à l'échelle de l'Ouest Cornouaille. Une uniformisation propice à donner de meilleurs repères aux randonneurs. Ces panneaux indiquent le parcours, des indications pour comprendre et reconnaître le balisage, les subtilités du parcours, ses variantes saisonnières et les incontournables à découvrir tout au long du parcours.

La Communauté de communes du Pays Bigouden Sud est compétente pour l'aménagement et la gestion des 18 sentiers de randonnées pédestres et VTT, inscrits ou en cours d'inscription au Plan Départemental des Itinéraires de Promenade et de Randonnée du Finistère (PDIPR).

L'un des chantiers engagé par la CCPBS et l'ensemble de l'Ouest Cornouaille est amélioration de la signalétique et du balisage pour les sentiers inscrits. L'objectif est d'harmoniser à l'échelle de l'Ouest Cornouaille les mobiliers et la signalétique destinés à l'orientation et à l'information des randonneurs.

Afin que les usagers puissent facilement repérer et découvrir ces sentiers, les points de départ des itinéraires de randonnée seront signalés par des panneaux. Leur conception est le résultat d'un long travail entre les techniciens des communautés de communes de l'Ouest Cornouaille et de l'A OCD (Agence Ouest Cornouaille Développement), en s'appuyant sur l'expertise des différents acteurs de la randonnée sur le territoire.

Dans le Pays Bigouden Sud, dans un premier temps, ce sont huit itinéraires pédestres qui sont concernés par la mise en place de panneaux départ :

1. Laez ar Barrez : parking place de la mairie - commune de Loctudy,
2. Les menhirs : parking de la plage du Léhan - commune de Treffiagat-Léchiagat,
3. La balade le long des ports : parking de la cale de Léchiagat - commune de Treffiagat-Léchiagat,
4. Le circuit de Treminou : place de la mairie - commune de PLOMEUR,

 Randonnée : bonne conduite

 30e défi des ports de pêche en Pays Bigouden

 Le musée de la préhistoire est ouvert et vous attend


 Naissance de l'OT communautaire

## DERNIERS ARTICLES

 Espaces de travail partagés - Votre avis nous intéresse !

 Pendant les vacances tous à la piscine

 Marchés publics simplifiés « Osez le 100% démat' ! »

 Transformez vos déchets verts en ressource !

 Lundi de pentecôte : ouverture / fermeture des services

5. La pointe de Penmarc'h : parking du port de St Guénolé- commune de Penmarc'h,
6. Les dunes du Stêr : parking du port d Kérity- commune de Penmarc'h,
7. L'étang de Trunvel : place de la mairie-commune de Treguennec,
8. Le Marais de Lescors : parking de la Torche - commune de Plomeur.

Les travaux d'implantation des panneaux départ ont été réalisés par l'équipe environnement de la CCPBS.

## Signaler les problèmes rencontrés

Ces panneaux indiquent le parcours, ses subtilités et variantes saisonnières, tout en donnant des repères pour comprendre et reconnaître le balisage, et les incontournables à découvrir tout au long de la promenade. Afin de signaler d'éventuels problèmes rencontrés en chemin, les panneaux mentionnent l'outil Suricate, disponible sur smartphone en flashant le QR Code ou sur le site internet [www.sentinelles.sportsdenature.fr](http://www.sentinelles.sportsdenature.fr)

## En attendant d'équiper tous les circuits de randonnées labellisés du Pays Bigouden Sud

Une seconde commande de panneaux départ est prévue en 2017 afin de doter l'ensemble des 18 sentiers.

Le coût total de ce projet est estimé à 19 200 € HT, subventionné à 50% par le Département du Finistère dans le cadre du PDIPR. La CCPBS espère également une subvention de 20% de la Région Bretagne dans le cadre du contrat de partenariat.

Parallèlement, la CCPBS souhaite améliorer le balisage pour faciliter la découverte des sentiers en s'inspirant du travail déjà mené par la Communauté de Communes Cap Sizun.

Categorie(s): [Tourisme](#)

Mot-clef(s): [balisage](#) / [chemins](#) / [panneau](#) / [randonnée](#) / [sentiers](#) / [signalétique](#) / [signalisation](#)



**Communauté de Communes du Pays Bigouden Sud**

17 Rue Raymonde Folgoas Guillou  
29120 Pont-l'Abbé  
France

Tél. : +33 (0)2 98 87 14 42

Horaires d'ouverture :

Du lundi au jeudi de 9 h à 12 h et de 14 h à 17 h,  
le vendredi de 9 h à 12 h et de 14 h à 16 h.

CCPBS

Pays bigouden Sud  
Conseil communautaire  
Guichet des services  
Budget  
Marchés publics  
Services communautaires  
Structures intercommunales

Projets

Contrat de territoire  
Projet de territoire  
SCOT de l'Ouest Cornouaille  
Stade d'athlétisme  
Pôle d'échanges multimodal  
Programme local de l'habitat

Actualité

**Toute l'actualité**  
Agenda des manifestations  
Lettre d'information, newsletter  
Photothèque  
Publications communautaires  
Vidéos

Services

Développement économique  
Action sociale – Emploi  
Petite enfance / jeunesse  
Déplacements – Transports  
Habitat – Logement  
Développement touristique  
Gestion des déchets  
Eau  
Environnement  
Gestion des espaces naturels  
Équipements sportifs

Tourisme

Webcams  
Cartes  
Description du territoire  
Schéma touristique  
Office de tourisme communautaire  
Musée de la Préhistoire Finistérienne

