



Recherche

DANS CETTE RUBRIQUE


- ACCUEIL
- CCPBS
 - Pays bigouden Sud
 - Un peu d'histoire
 - **Présentation du territoire**
 - Quelques chiffres
 - Compétences
 - Communes
 - Conseil communautaire
 - Guichet des services
 - Budget
 - Marchés publics
 - Services communautaires
 - Structures intercommunales
- PROJETS
- ACTUALITÉ
- SERVICES
- TOURISME

NEWSLETTER

Courriel:

S'abonner

Présentation du territoire



Le Pays bigouden Sud s'étend à la pointe du Finistère Sud. Il regroupe **douze communes** pour la plupart en bord de mer et compte 38 356 habitants. Avec trois ports (Loctudy, le Guilvinec, Saint Guénolé), la pêche artisanale est le moteur de l'activité économique.

Sa douceur de vie, sa façade littorale, sa forte identité culturelle comme son patrimoine attirent chaque été plus de 300 000 touristes.

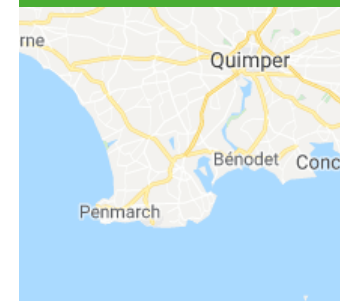
Sa côte offre une panoplie d'activités, les fêtes comme « Les Brodeuses » se succèdent tandis que les festou-noz et festivals animent les douces soirées d'été. Les marchés proposent senteurs, goûts et couleurs d'ici comme d'ailleurs.



Reine des Brodeuses

Tout au long de l'année, les Bigoudens bénéficient d'une qualité de vie exceptionnelle. En plus de

Localisation



communauté de communes du pays bigouden sud

Informations complémentaires

Communauté de communes du Pays bigouden Sud
17 rue Raymonde Folgoas-Guillou
CS 82035
29122 Pont l'Abbé Cedex
Tél. 02 98 87 14 42
[Contact](#)

Élu de référence

ACCÈS RAPIDE

son patrimoine architectural et naturel unique, le pays bigouden sud offre à ses habitants des infrastructures commerciales et de services de proximité.

Du côté de l'enseignement, il propose un cursus allant de la maternelle au supérieur et du général au technique. Quimper et Brest prennent le relais pour l'enseignement universitaire et les autres filières de l'enseignement supérieur.





Port de Saint Guénoles - Penmarc'h


Au plan économique, la filière pêche se situe au tout premier rang de la production européenne. Elle génère des emplois en amont comme en aval : mécanique, construction navale, mareyage, etc. La mer offre un potentiel économique intéressant : énergie sous-marine ; protection du littoral ; production alimentaire à base d'algues, etc. Le tissu artisanal dense, varié et dynamique constitue le noyau dur de l'activité économique de notre territoire.

Le territoire est bien desservi, tant au plan routier avec une voie express le reliant à Quimper que ferroviaire avec le TGV. L'aéroport de Quimper assure plusieurs vols quotidiens vers Paris. La Communauté de communes du Pays bigouden Sud fait partie du Pays de Cornouaille.

Partager:     



DERNIERS ARTICLES

-  [Aguasud - Préparez votre inscription](#)
-  [Haliotika inaugure son Hatelier](#)
-  [Plantes invasives : les reconnaître et adopter le bon comportement](#)
-  [Conseil : compte-rendu 21/03/2019](#)
-  [Conseil : compte-rendu 07/03/2019](#)
-  [Aguasud en fermeture technique](#)



Communauté de Communes du Pays Bigouden Sud

17 Rue Raymonde Folgoas Guillou
29120 Pont-l'Abbé
France

Tél. : +33 (0)2 98 87 14 42

Horaires d'ouverture :

Du lundi au jeudi de 9 h à 12 h et de 14 h à 17 h,
le vendredi de 9 h à 12 h et de 14 h à 16 h.

CCPBS	Projets	Actualité	Services	Tourisme
Pays bigouden Sud	J.O 2024	Toute l'actualité	Développement économique	Webcams
Conseil communautaire	Programme local de l'habitat	Agenda des manifestations	Action sociale – Emploi	Cartes
Guichet des services		Lettre d'information, newsletter	Petite enfance / jeunesse	Description du territoire
Budget		Photothèque	Déplacements – Transports	Schéma touristique
Marchés publics		Publications communautaires	Habitat – Logement	Office de tourisme communautaire
Services communautaires		Vidéos	Développement touristique	Musée de la Préhistoire Finistérienne
Structures intercommunales			Gestion des déchets	Balades « nature » avec Steven
			Eau et Assainissement	
			Environnement	

