



Qui sommes-nous ?

La structure


Mieux connaître [EquiTerre](#), notre [matériel](#), comment venir [nous rejoindre](#), et découvrir [la région](#)...



EquiTerre

EquiTerre a ouvert ses portes le 1er juin 2008.



Située au piémont des Pyrénées à 450 m d'altitude, la structure est composée de 35 hectares en propriété et de 70 hectares en location/AFP (Association Foncière Pastorale). Cette très grande superficie (près de 100 hectares au total !) nous permet de proposer à nos chevaux une alimentation riche et variée, ainsi qu'un domaine vital très diversifié.




Les grandes prairies proposent des espaces privilégiés de pâturage et de défolement !



C'est l'opportunité pour nous de pouvoir également faire notre propre foin chaque année, 100% naturel, sans aucun apport chimique.



Nos forêts sont essentiellement composées de pins et de chênes. Nous bénéficions cependant d'une influence méditerranéenne qui nous offre sur les coteaux Sud un terrain sec et une végétation de type « garrigue » (chêne vert, lavandes, genévrier).



Nous disposons de bâtiments actuellement en cours de rénovation. Tous les travaux sont dirigés par **Stéphanie Landreau (entreprise « Altern'home »)**, qui propose exclusivement de la rénovation écologique. La grange en pierre sera transformée en lieu d'accueil et pourra héberger une dizaine de personnes.



[↑ Revenir en haut de page](#)

Matériel

Tout notre matériel utilisé est de qualité et adapté à la randonnée et à l'équitation éthologique. Nos selles de randonnées notamment, vous aideront à apprécier le confort les longues heures passées à cheval, et bien sûr aideront aussi votre cheval (grâce à des arçons adaptés, un sanglage 3 points, une matelassure renforcée...) à supporter poids et bagages en randonnée.

Tous nos chevaux sont montés en hackamors ou en licol (pas de mors dans la bouche). Enfin, licol et longe éthologiques nous permettent d'avoir de bons outils de communication lors de nos séances de travail. Seul le mors à aiguille est utilisé dans certains exercices "d'école primaire du cheval", pour amener le cheval vers la légèreté.



Nous travaillons notamment avec 2 artisans selliers, qui sont tout deux de véritables passionnés de randonnée et de chevaux, et qui excellent dans leur domaine :

- Jean-Michel GUICHARD, à La Bastide de Sérou.
➔ www.guichard-sellier.fr
- Thomas PFLIEGER, à Dun.
➔ www.boisflex-lin.com

 [Revenir en haut de page](#)

Accès



Cliquez sur l'image pour ouvrir la carte interactive

Le centre EquiTerre est situé à :

- ◆ 80 km de Toulouse
- ◆ 70 km de Carcassonne
- ◆ 20 km de Foix
- ◆ 20 km de Pamiers
- ◆ 15 km de Mirepoix

En venant de Toulouse ou de Foix par l'autoroute **A66**, ou de Pamiers :

- ✓ A Pamiers, prendre la sortie n°6, direction Mirepoix,
- ✓ Suivre Mirepoix sur la **D119**,
- ✓ Passer le village des Pujols, puis faire 2 km environ et tourner à droite sur la **D12**, direction Dun,
- ✓ Rester toujours sur la **D12**,

- ✔ Passer le village de Vira, puis faire 2 km environ et tourner à droite, direction Engraviès,
- ✔ Passer le village d'Engraviès, faire 2 km environ et tourner à gauche, direction Tapià.

En venant de Mirepoix :

- ✔ Prendre la direction de Pamiers sur la **D119** ,
- ✔ Passer le village de Coutens, puis faire 2 km environ, et tourner à gauche sur la **D513** , direction Dun,
- ✔ Rester toujours sur la **D513** et passer un petit col,
- ✔ Au croisement en bas, prendre à droite direction Dun et Engraviès, sur la **D13** ,
- ✔ Passer le pont au dessus de la rivière, puis au croisement prendre à droite, direction Vira,
- ✔ Faire 500 m puis tourner à gauche, direction Engraviès,
- ✔ Passer le village d'Engraviès, faire 2 km et tourner à gauche, direction Tapià.

 [Revenir en haut de page](#)







Tourisme et découvertes dans la région


Entourée par les Pyrénées Ariégeoises, EquiTerre vous accueille dans une région entre « monts et merveilles » ! L'Ariège saura vous séduire, avec sa nature omniprésente, ses villages historiques et pittoresques, sa culture montagnarde et ses habitants chaleureux !


[Découvrez l'Ariège en vidéo !](#)

La commune de Dun (environ 500 habitants) est connue et reconnue pour son dynamisme et ses engagements militants concernant l'environnement, l'agriculture, et le développement de projets innovants et citoyens !

Situés sur la commune de Dun :

-  **Domaine La Barre**
Gîte de charme chez Fred et Sonia, où vous serez reçu avec convivialité dans un cadre magnifique, à 5 minutes d'EquiTerre !
www.domaine-la-barre.com
-  **Sellerie Thomas Pflieger**
Selles de randonnées artisanales et sur mesure.
www.boisflex-lin.com
-  **Les côteaux d'Engraviès**
Viticulteur bio, Philippe Babin (vente directe).
www.coteauxdengravies.com
-  **Maraîcher bio, Fabien (maraîcher bio)**
Vente directe à partir du printemps.
[article sur La Dépêche](#)
-  **Association « les Robins des champs »**
Regroupement de producteurs bio pour vente directe aux adhérents.
robinsdeschamps.canalblog.com
-  **Phoebus Ariège**
Association de conseils énergie / climatiques (agrée ADEME).
www.phebus-ariege.org

 **La Scop Douctouyre**
Plateforme de transformation / vente plaquettes et granulés bois pour chaudières écologiques.
➔ www.scopmidipyrenees.coop






 **Le Bureau des Guides Equestres Transfrontaliers (BGET)**
Propose accompagnement et itinéraires équestres sur toute la chaîne des Pyrénées.
➔ www.equipyrene.com

 **De nombreuses associations culturelles et sportives**
Association Sportive Dunoise, théâtre, commission sentiers/patrimoine...





La mairie a su accueillir ses projets favorablement et nous a également fortement soutenus et accompagnés lors de notre installation sur la commune.

A voir aux alentours

A moins de 30 minutes de Dun :

-  La cité médiévale de Mirepoix
-  Le château de Foix
-  L'église rupestre de Vals
-  Roquefort les cascades
-  Le Parc aux bambous

A moins d'une heure de Dun :

-  Les châteaux Cathares
-  La cité de Carcassonne
-  Le Lac de Montbel
-  La station de ski des Monts d'Olmes

 [Revenir en haut de page](#)

NOS DOCUMENTS	EXTRAS	TOURISME	A PROPOS DE NOUS...
Camps d'été pour enfants 2019 Séjours pour adultes 2019 Demande de licence FFE (enfants) Demande de licence FFE (adultes) Demande de licence verte FFE	Le calendrier des activités Vidéos et diaporamas C'est vous qui le dites ! La Diligence (newsletter)	Midi-Pyrénées Ariège Pays de Mirepoix	Chez Elise EquiTerre sur Facebook EquiTerre sur YouTube
Copyright © EquiTerre 2008-2019. Tous droits réservés.			   