
 [nicht registrier Benutzer](#)  
[Als besuchtes Objekt einstellen](#)


0  
 Gefällt mir  
 Tweet

## Warturm Hláška Věž Hláška

**adresse:** [Horní náměstí 382/69, 746 01 Opava](#)  
**Web:** [www.opava-city.cz](#)  
**E-Mail:** [informacni.centrum@opava-city.cz](mailto:informacni.centrum@opava-city.cz)  
**Telefon:** (+420) 553 756 143  
**GPS:**  [49°56'19.96"N 17°54'9.04"E](#)  
 265m über dem Meer



**Fotografie** [Historische Fotografie](#) [QR-Code](#)  
[Blick aus der Straße](#)



### Reservieren Sie Unterkunft in der Umgebung

 [Hotel Koruna](#)  
 Opava  
 Preis ab 55 Eur  
 237 m [nächstes Unterkunftsangebot](#)





### Reservieren Sie Unterkunft in der Umgebung

 [Hotel Buly Opava](#)  
 Opava  
 Preis ab 46 Eur  
 678 m [nächstes Unterkunftsangebot](#)

[Aussichtsort / Haus / Villa / Palais](#) [Karte](#) [Verkehrsanbindung](#) [Touristische Objekte in der Umgebung](#) [Neuheiten und Aktionen im Objekt](#)  
[Veranstaltungen in der Umgebung](#) [Zugang für Behinderte](#) [Wettergeschichte](#)

<b>Beschriftung:</b>	Vierseitiger Turm mit einer dreistöckigen Kuppel und einer offenen Laterne mit drei Glocken. Der Wachturm war das Geschäftszentrum der Stadt – unter ihm war eine Reihe von den sog. Kammern, die für die Lagerung und Verkauf von Waren verwendet wurden.
<b>Kategorie:</b>	Aussichtsort, Haus / Villa / Palais
<b>Dienstleistungen:</b>	barrierefreies WC  <a href="#">Nähere Informationen in Wikipedia:</a>
<b>Baujahr:</b>	1618

### Besichtigungstrassen / Ausstellungen

<b>Beschriftung:</b>	Textbeschreibung steht in folgenden Sprachen zur Verfügung:  
<b>Zugänglich:</b>	
<b>Öffnungszeiten (GMT +1)</b>	<ul style="list-style-type: none"> <li>2.4.-24.9. Sa 10:00-17:00 (mit Reiseführer)</li> </ul> Vor dem Besuch des Objektes empfehlen wir, dass Sie vorsichtshalber die Aktualität der Öffnungszeiten auf der Website des Objekts oder per Telefon bei dem Betreiber überprüfen.  Nach den Öffnungszeiten ist es gerade jetzt geschlossen
<b>Sprachen:</b>	Reiseführer (tschechisch), gedruckter Reiseführer (tschechisch), Bildunterschrift (tschechisch)

Ausstellungsbereich: Regionalgeschichte

Empfehl es einem Bekannten

Ergänzen sie die Fotos

Ihr Name:\*

Ihre E-Mail:\*

E-Mail Ihres Bekannten:\*

Mehrere Adressen trennen Sie mit einem Beistrich

Mit der Empfehlung das bei dem Zentrum abgebildete Foto abzusenden

Nachrichtext:

Ich bin kein Roboter.



reCAPTCHA

Datenschutzerklärung - Nutzungsbedingungen

Senden

Durch Facebook bewerten

Beurteilen Sie per Formblatt

0 Kommentare

Sortieren nach Älteste

Kommentar hinzufügen ...

### Wetter - Ostrava

  
heute (06:30)  
-2°C


  
morgen  
2°C

  
freitag  
3°C

  
samstag  
3°C

Quelle: [Wetter Meteocentrum](#)

### Die nächste Bademöglichkeit



[Opava](#)

Schwimmhalle für die Öffentlichkeit

Opava

465 m




### Attraktionen in der Umgebung



[Konkathedrale Mariä Himmelfahrt](#)

Opava

161 m




[Petr Bezruč Denkmal](#)

Opava

280 m



### Veranstaltungen in der Umgebung



[\(Caveman\)](#)

▪ Di 28.1.2020 19:00

[Mir \(Opava\)](#)

129 m

### Nächstes Restaurant



Restaurant

Opava

91 m



### Das nächste Informationszentrum



[Städtisches Informationszentrum  
Opava](#)

Opava

34 m



 nach oben  Druck  pdf  zu den Beliebten beifügen

Link auf ... einfügen:



© 2002-2020 [World Media Partners](#)

Letzte Aktualisierung: 19.10.2018 (Portalverwalter) [128545][13\_42807]

**CZCOT:** Touristisches Portal der Tschechischen Republik CZeCOT  
E-Mail: [info@czecot.com](mailto:info@czecot.com) | Webmaster: [webmaster@czecot.com](mailto:webmaster@czecot.com)

[Unterkunft Troppauer Schlesien](#)

Design & WebEdit: [World Media Partners](#)  
[RSS](#) | [Katalog der Zentren](#) | [Rechtsklausel](#)